

UZNESENIE č. 9/2017

zo zasadnutia Obecného zastupiteľstva v Holčíkovciach konaného dňa 14.12.2017

Obecné zastupiteľstvo na svojom zasadnutí konanom dňa: 14.12.2017

A určuje

- 1./ Overovateľov zápisnice p. Ivetu Čopkovú a p. Slavomíra Cichého
- 2./ Zapisovateľa p. S. Fedora

B schvaľuje za: 4, proti 0, zdržal sa: 0

- 1./ Program zasadnutia
- 2./ Rozpočet obce Holčíkovce na rok 2018
- 3./ TOZ kultúrno-spoločenskej akcie Rozlúčka so starým rokom a privítanie Nového roka 2018
- 4./ kultúrno-spoločenskú akciu „Rozlúčka so starým rokom a privítanie Nového roka 2018 v termíne 31.12.2017
- 5./ podľa §9a ods.8 písm. e) zákona č 138/1991 Zb. o majetku obcí v znení neskorších predpisov zámer zámery nehnuteľnosti vo vlastníctve obce Holčíkovce a to:
časť parcely KN C 673/1 o výmere cca 300 m², podľa doloženého návrhu, za
časť parcely KN E 266/14 o výmere cca 300 m² podľa doloženého návrhu a podľa budúceho geometrického plánu vo vlastníctve Gabriel Šuľak, bytom Domašanská 470/29 Humenné po vysporiadaní spoluvlastníckych podielov **z dôvodu osobitného zreteľa** vybudovania miestnej prístupovej komunikácie v chatovej oblasti EVA - Hronky
- 6./ návrh na zmenu územného plánu obce Holčíkovce na pozemku parcela KN C č. 225/144 k. ú Holčíkovce z pôvodného návrhu (23 Verejná pláž – šport, Plocha športu) na Plochu občianskej vybavenosti.
- 7./ podľa §9a ods.8 písm. e) zákona č 138/1991 Zb. o majetku obcí v znení neskorších predpisov zámer zámery nehnuteľnosti vo vlastníctve obce Holčíkovce a to:
diel 1 k parcele 321/43 o výmere 5001 m², oddeleného od parcely KN E č. 1-272/22, lesný pozemok o výmere 106902 m², LV č. 2, k. ú Holčíkovce **za**
diel 4 k parcele 321/45 o výmere 9682 m², oddeleného od parcely KN E č. 1-272/223, lesný pozemok o výmere 10349 m², LV č. 1641, k. ú Holčíkovce vo vlastníctve Ing. Pavol Drobný, bytom Hlovíkova 203/22 Vranov nad Topľou všetko podľa geometrického plánu č. 84/2017, vyhotoviteľa Ing. Marián Urban - GEODET z návrhom finančného dorovnanie z jeho strany **z dôvodu osobitného zreteľa** za účelom efektívnejšieho využitia danej lokality v rámci lesného hospodárstva obce Holčíkovce
- 8./ podľa §9a ods.8 písm. e) zákona č 138/1991 Zb. o majetku obcí v znení neskorších predpisov predaj nehnuteľnosti vo vlastníctve obce Holčíkovce a to:
- parcela KN C č. 551/257 zastavané plochy a nádvoria o výmere 242 m², kat úz. Holčíkovce, oddelenej geometrickým plánom vyhotoviteľa GEO-POL POPAĎAK PAVOL M. R. Štefánika 876, Vranov n/T vyhotoveného dňa 13.06.2017 číslo plánu: 34896821-25/17, úradne overeného dňa: 04.12.2017 pod číslom G1 – 604/2017 od parcely KN C č. 551/1 zastavané plochy a nádvoria o výmere 31891 m² kupujúcim: Ing. Jozef Švancara, bytom Vihorlatská 626 Strážske **ako prípad hodný osobitného zreteľa z dôvodu že:** sa jedná o prístupovú cestu k pozemku a chate v ich vlastníctve a žiadatelia si takto vysporiadávajú právny stav so skutkovým za sumu 2.807,- €

9./ podľa §9a ods.8 písm. e) zákona č 138/1991 Zb. o majetku obcí v znení neskorších predpisov predaj nehnuteľností vo vlastníctve obce Holčikovce a to:
- novovytvorenú parcelu KN C č. 283/303 ostatné plochy o výmere 46 m2 oddelenej od parcely KN-C č. 283/2 ostatná plocha o výmere 28109 m2
- novovytvorenú parcelu KN C č. 283/302 ostatné plochy o výmere 36 m2 oddelenej od parcely KN-C č. 283/224 ostatná plocha o výmere 2073 m2, kat úz. Holčikovce, LV č. 489
geometrickým plánom vyhotoviteľa Jozef Hrežo geodetické práce Košarovce 211 094 06
vyhotoveného dňa 11.12.2017 číslo plánu: 34974831-57/2017, úradne overeného dňa:
20.12.2017 pod číslom G1 – 648/2017 kupujúcim: PaedDr. Milan Halkovič, rod. Halkovič
r. č. _____ nar _____ a manželke Mgr. Alena Halkovičová, rod. Tkáčová, r. č. _____
_____ obaja bytom Lúčna 828/28, 093 01 Vranov nad Topľou ako
prípád hodný osobitného zreteľa z dôvodu že: sa jedná o jedinú prístupovú cestu k
pozemkom a chate v jeho vlastníctve a žiadateľ si takto vysporiadava právny stav so
skutkovým za sumu 951,-€

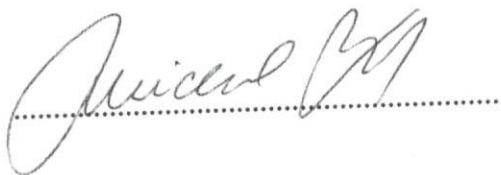
10./ nákup nehnuteľnosti a to:
- parcela E KN č. 115/418 orná pôda o výmere 3601 m2, kat. úz. Holčikovce LV 23
z dôvodu že:
sa jedná o pozemok, ktorého nákup bol dohodnutý, zmluvne uzatvorený v roku 1999
a vyplatený obcou v splátkach v termíne od roku 1999 do roku 2001 v termínoch uvedených v
novej kúpnej zmluve za účelom rozšírenia a vysporiadania pozemku obecného cintorína. Keďže
v spomínanom období z dôvodu prebiehajúcich exekúcií na majetku obce nedošlo k podaniu
návrhu na vklad na vtedajšiu Správu katastra vo Vranove nad Topľou, obec činí takto teraz
podpisom novej Kúpnej zmluvy a týmto si vysporiadava právny vzťah so skutkovým.

11./ úpravu Zásad odmeňovania poslancov Obecného zastupiteľstva obce Holčikovce

C berie na vedomie

- 1./ kontrolu úloh z prechádzajúceho zasadnutia.
- 2./ informácie Ing. Niňajovej ohľadom využitia finančných prostriedkov v rámci akčného plánu v okrese Vranov nad Topľou pre rozvoj cestovného ruchu. Potreby spojenia samospráv v okolí Domaše vstupom do OOCR Horný Zemplín a Horný Šariš.
- 3./ informácie predsedu správnej rady OOCR PhDr. J. Makatura ohľadom štruktúry a zmenách v stanovách OOCR a jej členoch
- 4./rozpočet obce Holčikovce na roky 2019-2020

Mgr. Michal Flešár – starosta obce

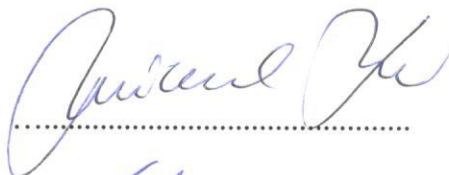


PREZENČNÁ LISTINA

zo zasadnutia Obecného zastupiteľstva obce Holčikovce, konaného dňa 14.12.2017

PRÍTOMNÍ:

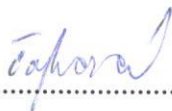
Mgr. Michal Flešár




Slavomír Fedor



Iveta Čopková



Slavomír Cichý



Miloš Moroň

Juraj Porvazník



Hostia:

MATÚŠ MIKLÓ




JÁN KOČIŠ



FRANTIŠEK KACMIAR



AUST PETER



TARKALIČ JOZEF



Jaroslav Makatúra,



IVETA NIVAJOVA



KRÁD VLADY R

Lopuchovský Pavol
ATUKÉ

